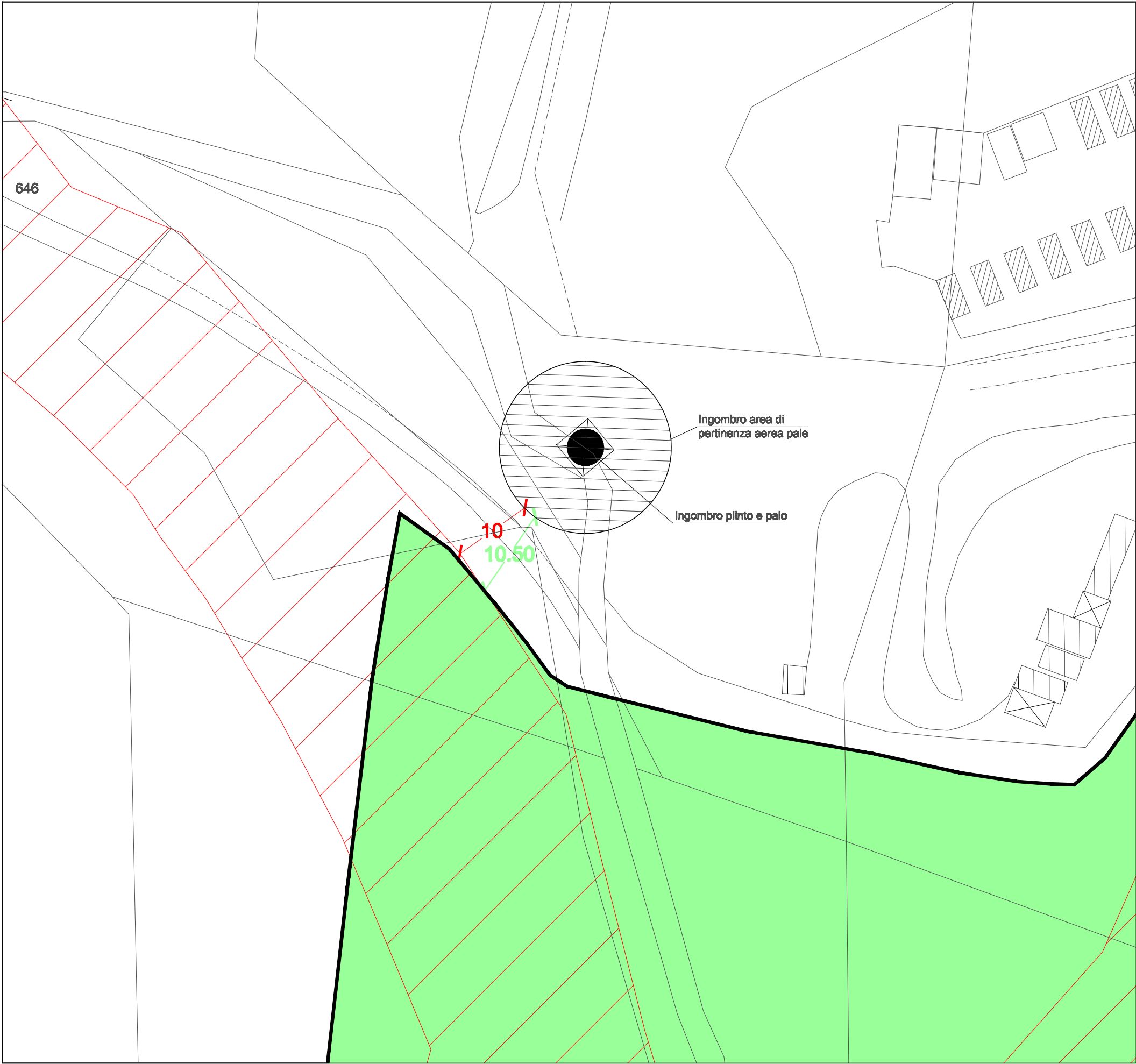


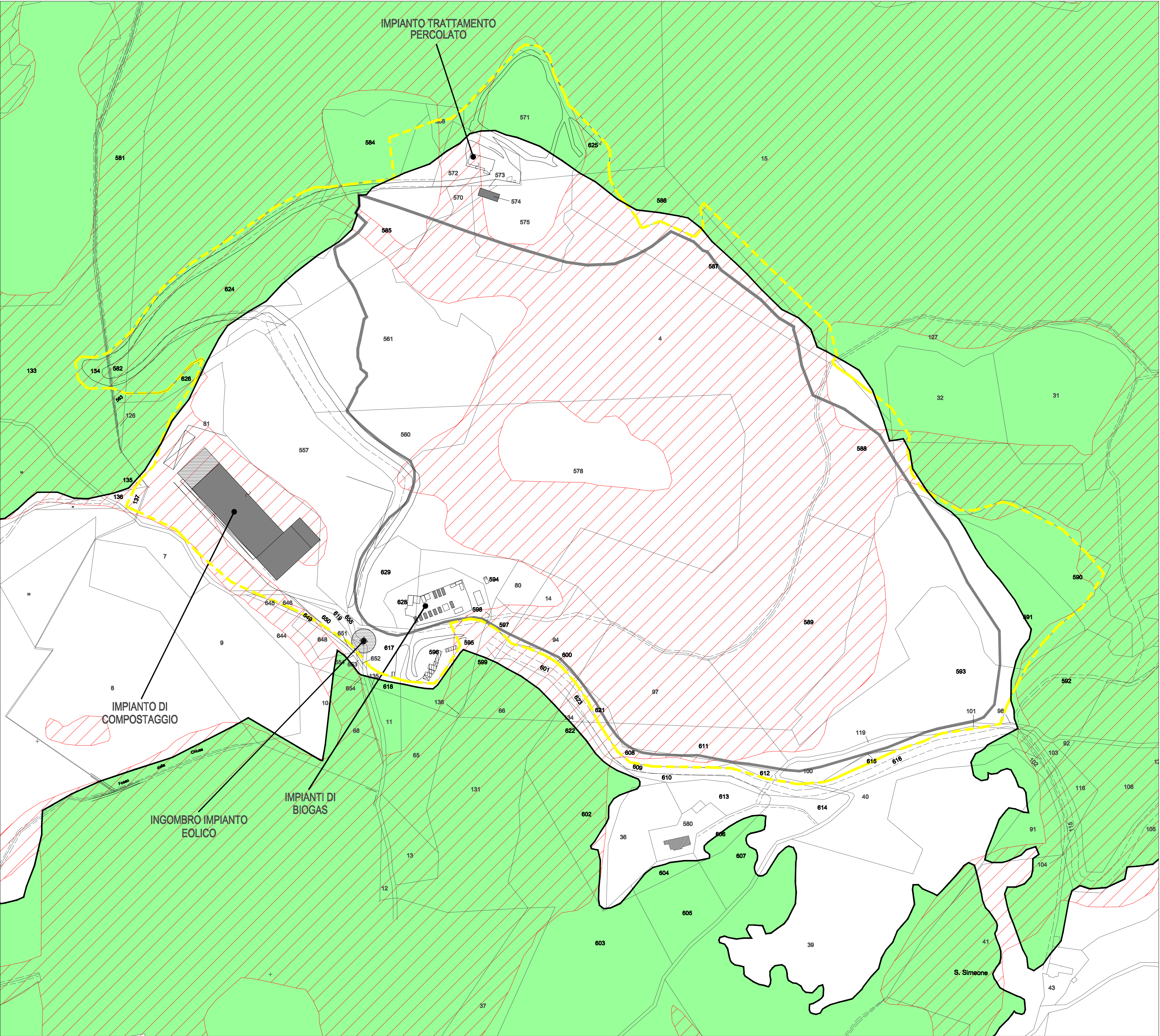
STRALCIO PLANIMETRIA




- Distanza tra ingombro impianto microeolico e limite area vincolo bosco

SCALA 1:500

PLANIMETRIA GENERALE CATASTALE CON SOVRAPPOSIZIONE VINCOLI (art. 27 TUNA e PTCP)



LEGENDA :




LIMITE AREA IMPIANTISTICA



AREA DISCARICA



BOSCHI (art. 27 del TUNA)

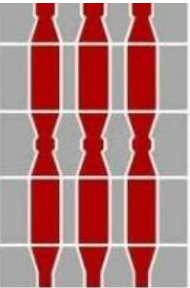


BOSCHI PTCP (art. 27)



INGOMBRO IMPIANTO MICROEOLICO

Regione Umbria



Provincia di Perugia



Comune di Perugia



AREA IMPIANTISTICA DI PIETRAMELINA  
LOCALITA' COVILE DI PIETRAMELINA - PERUGIA

Concedente :



Concessionario :



INSTALLAZIONE DI UN IMPIANTO MICROEOLICO PER LA PRODUZIONE DI  
ENERGIA DA FONTI RINNOVABILI IN LOC. COVILE DI PIETRAMELINA

TAVOLA:

4

PROGETTO DEFINITIVO

PLANIMETRIA GENERALE CON SOVRAPPOSIZIONE  
AREA VINCOLO BOSCHIVO

REV. :

0

SCALA:

1:2.000

Soggetto Proponente:

**GESENU** Gestione Servizi Netzezza Urbana S.p.A.  
P.Iva 01162430548  
Presidenza e Sede Amministrativa: Via Danzetta, 7 - 06121 Perugia  
Sede Legale, Impianto e Uffici: Via della Molinella, 7 - 06125 Ponte Rio Perugia  
Tel. 075.57431 | Fax 075.5896732  
e-mail: gesenu@gesenu.it | e-mail certificata: gesenu@legalmail.it  
Sede di Roma - Uffici: Via Marconi, 80 - 00197 Roma  
Tel. 06.8077868 | Fax 06.8075225

DATA:

DICEMBRE 2014

Progettazione:



NOME FILE:

G.03.01

0	DICEMBRE 2014	EMISSIONE	P.U.	P.P.	G.S.
REV.	DATA	OGGETTO EDIZIONE	DIS.	VERIF.	APPR.